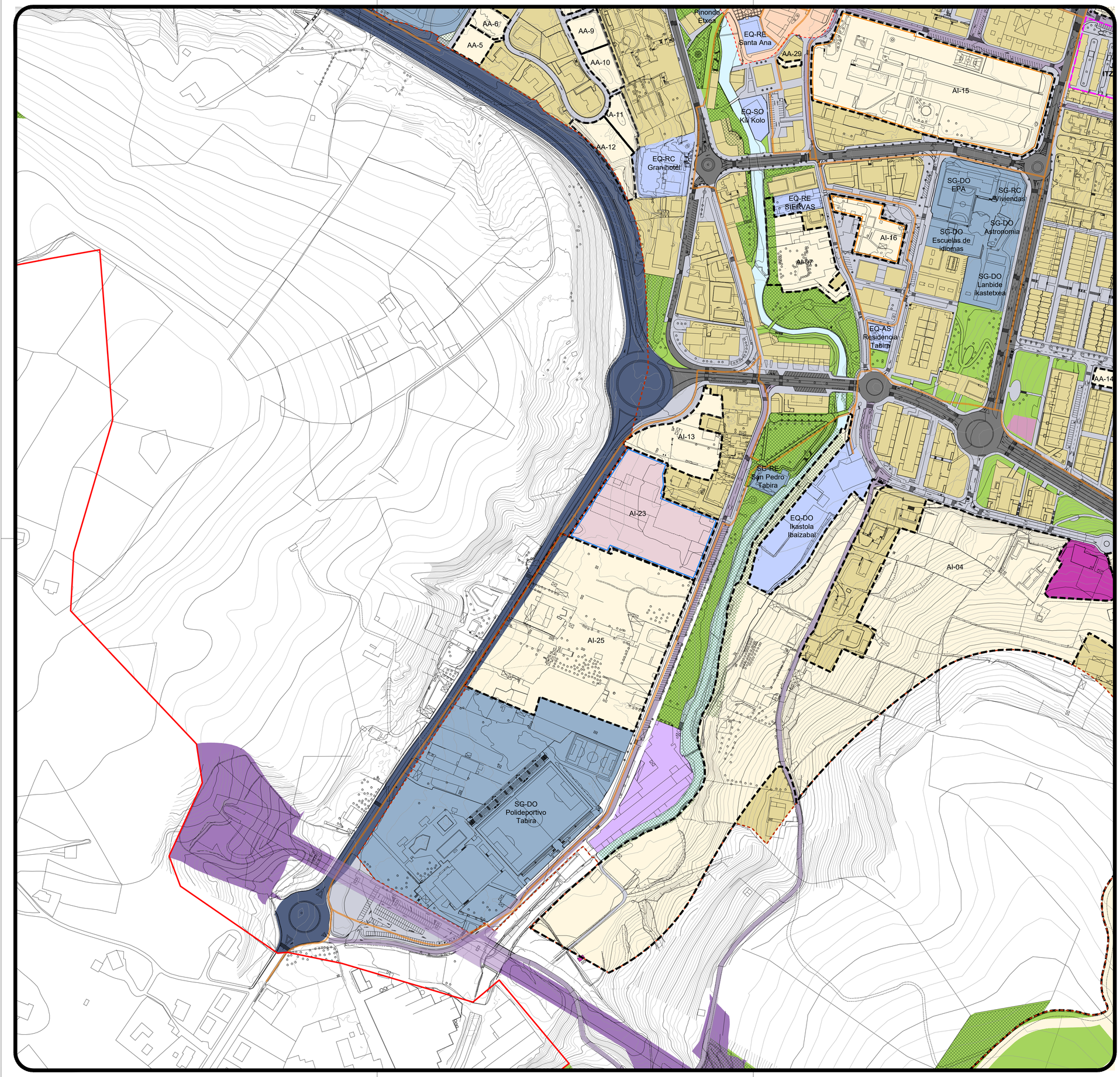

Zerrendak / **Leyendas**

Udalerri muga	Límite municipal
Hiri-lurzoru eta lurzoru urbanizagarria	Suelo urbano y urbanizable
BIZITEGI ERABILERAKO ZEHAZTAPENAK	**DETERMINACIONES DE USOS RESIDENCIALES**
Alde zaharra	Casco histórico
Bizitegia	Residencial
Bizitegikoa - gauzatu gabe	Residencial en desarrollo
Garatu beharreko alternatibak	Alternativas a desarrollar
Erabilera-aldaketa	Cambios de uso
Hiri-bisorkuntza areak (ARU)	Areas de Regeneración Urbana
AKTIBITATE EKONOMIKOARI BURUZKO ZEHAZTAPENAK	**DETERMINACIONES DE USOS DE ACTIVIDAD ECONÓMICA**
Industriala	Industrial
Merkataritza-erabilera mistoa	Uso mixto comercial
Garatu beharreko alternatibak	Alternativas a desarrollar
Erabilera-aldaketa	Cambios de uso
Hiri-azpiegitura berde egituratzailea	Infraestructura verde urbana estructurante
DOTAZIO ERABILERAKO ZEHAZTAPENAK	**DETERMINACIONES DE USOS DOTACIONALES**
Espazio irekietako sistema orokor edo lokal egituratzailea	Sistema general o local estructurante de espacios libres
Ekipamendu publikoen sistema orokorra	Sistema general de equipamientos públicos
Ekipamendu pribatuak	Equipamientos privados

administratiboa AD, zerbitzu publikoak SP, orokorra GE | asistentziazkoa AS, kirol arlokoa DE, erlijio arlokoa RE | irakaskuntza DO, kulturala heritarra CC, osasun arlokoa SA, etxebizitza amankomuna RC | DO docente, CC cívico cultural, SA sanitario, RC residencial comunitario | AS asistencial, DE deportivo, RE religioso | AD administrativo, SP servicios públicos, GE genérico

Azpiegiturak - Sistema orokorra	Sistema general - Infraestructuras
Lurraldeko izaerako komunikabideen sistema orokorra (BFA)	Sistema general de comunicaciones de carácter territorial (DFB)
Komunikabideen sistema orokorra	Sistema general de comunicaciones
Oinezkoentzako eta koexistentziako komunikazio-sarea	Red de comunicaciones peatonal y coexistencia
Barne-bideen komunikazio-sarea	Red de comunicaciones de vialidad interna
Mugikortasun alternatiboko sistema orokorra	Sistema general de movilidad alternativa
Ibilguen sistema orokorra	Sistema general de cauces
Trenbiderako sistema orokorra	Sistema general ferroviario

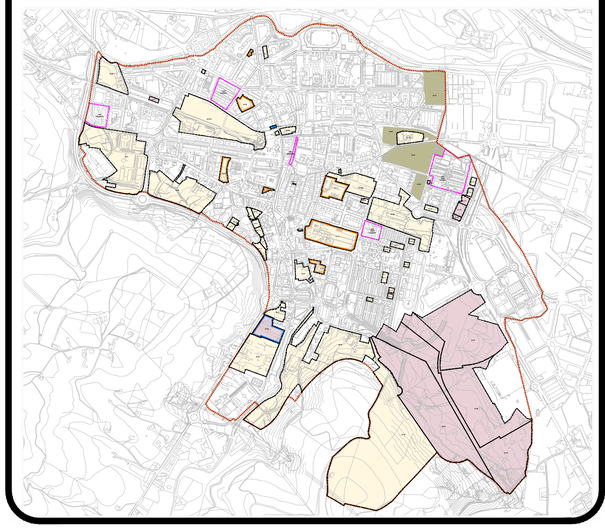

HIRI ANTOLAMENDURAKO PLAN OROKORRA
PLAN GENERAL DE ORDENACIÓN URBANA

2

AURRERAKINA
AVANCE

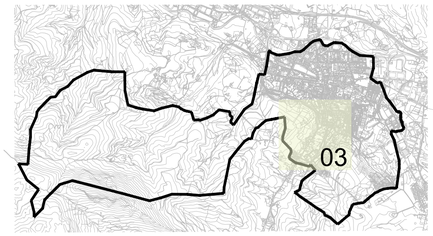

Udalerria		Municipio
DURANGOko Udala Hiri Antolamenduren Plan Orokorra		**Ayuntamiento de DURANGO** Plan General de Ordenación Urbana
planoaren izena		nombre del plano
2 Alternatiba	ALT-2.3	Alternativa 2
erredaktorea - redactor	eskala-escala	data - fecha
Durangoko bulego teknikoa Oficina técnica de Durango	A-1 1/2000 A-3 1/4000	maiatza / mayo 2022